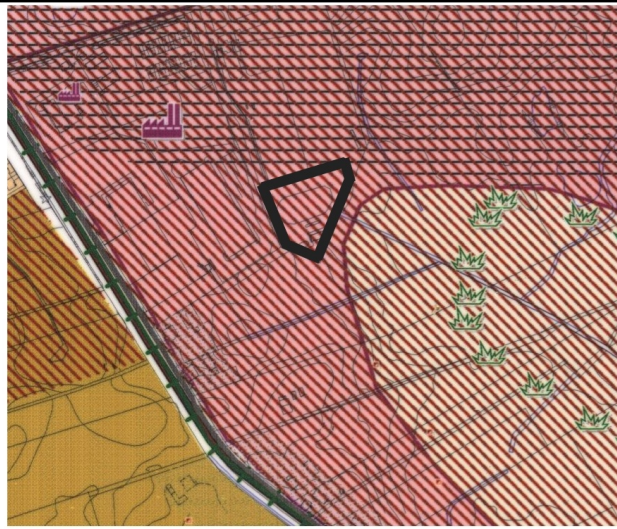
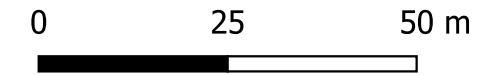


**WYRYS
ZE STUDIUM UWARUNKOWAŃ I KIERUNKÓW
ZAGOSPODAROWANIA PRZESTRZENNEGO
MIASTA WĄBRZEŻNA**








**ZMIANA MIEJSCOWEGO PLANU
ZAGOSPODAROWANIA
PRZESTRZENNEGO
MIASTA WĄBRZEŻNA
DLA OBSZARU POŁOŻONEGO
PRZY ULICY ŚW. FLORIANA**


**ZAŁĄCZNIK GRAFICZNY
PROJEKTU PLANU
SKALA 1: 000**




OZNACZENIA OBOWIĄZUJĄCE

-  Granica obszaru objętego planem
-  Linie rozgraniczające teren o określonym przeznaczeniu
- 1U-P-I** Symbol przeznaczenia terenu
-  Nieprzekraczalna linia zabudowy
-  Strefa ochrony konserwatorskiej układu urbanistycznego miasta Wąbrzeźna
-  Wymiarowanie (w metrach)



Przeznaczenie terenu

-  **U-P-I** Teren usług lub produkcji lub infrastruktury technicznej

OZNACZENIA INFORMACYJNE

-  Strefa ochrony konserwatorskiej układu urbanistycznego miasta Wąbrzeźna poza granicami planu

Oznaczenia w obowiązującym planie miejscowym poza granicami planu:

-  Linia rozgraniczająca drogę KDD
-  Nieprzekraczalne linie zabudowy wraz z wymiarowaniem
- KDD-85** Symbol przeznaczenia terenu

ZAŁĄCZNIK NR 1 DO UCHWAŁY NR.....
RADY MIASTO WĄBRZEŻNO
Z DNIA.....

RYSunEK SPORZĄDZONO NA PODSTAWIE CYFROWEJ
MAPY ZASADNICZEJ W SKALI 1:1000
Z ZASOBU STAROSTWA POWIATOWEGO W WĄBRZEŻNIE
W UKŁADZIE WSPÓLRZĘDNYCH ETRF2000-PL/CS2000/18
LICENCJA NR OD.6641.21.2023_0417_P
BURMISTRZ WĄBRZEŻNA