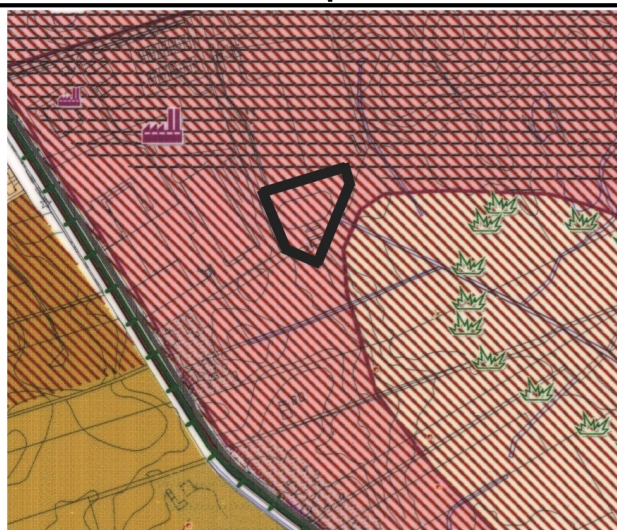
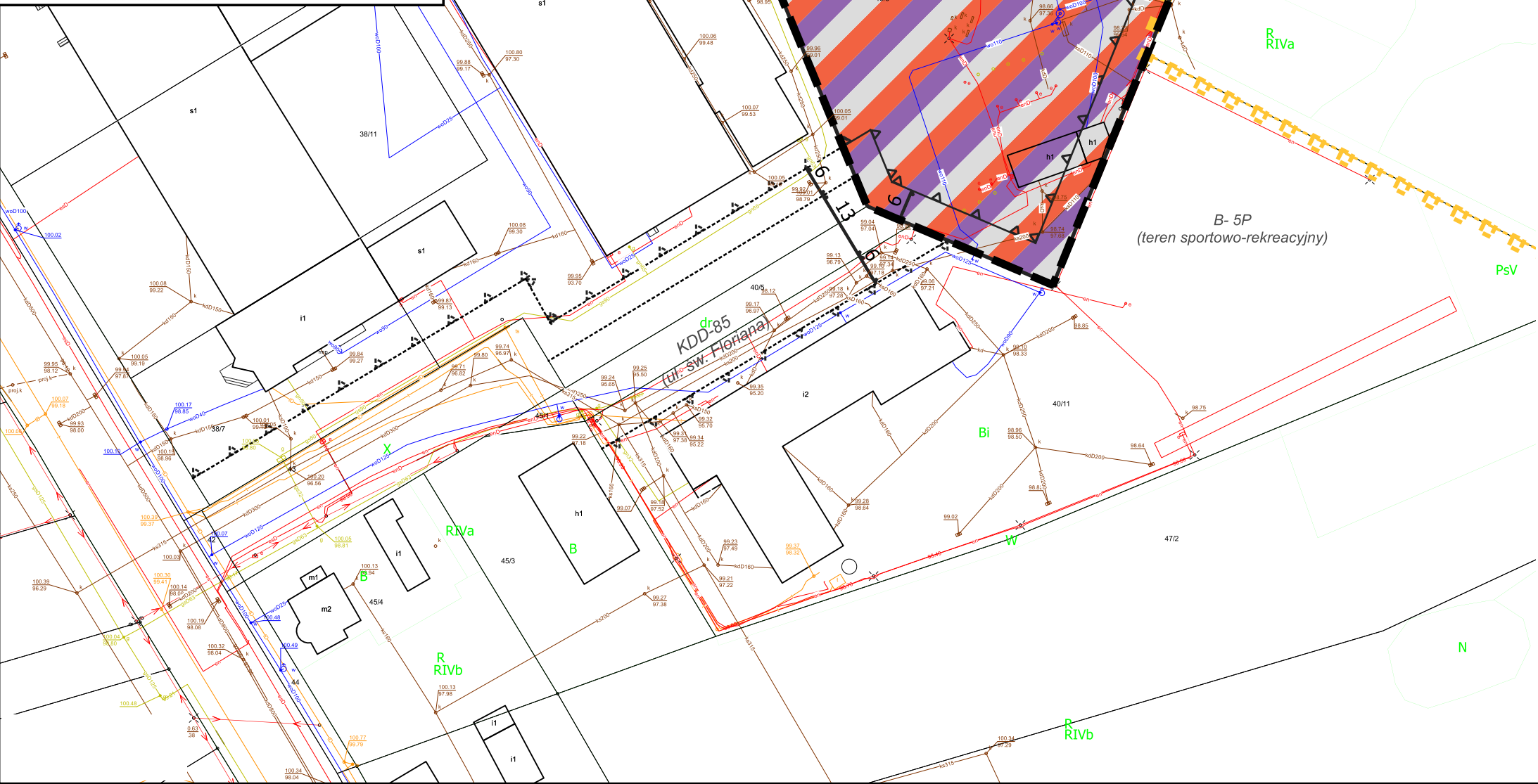


**WYRYS
ZE STUDIUM UWARUNKOWAŃ I KIERUNKÓW
ZAGOSPODAROWANIA PRZESTRZENNEGO
MIASTA WĄBRZEŻNA**

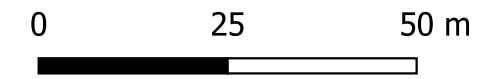


- GRANICA OBSZARU OBJĘTEGO PLANEM**
- 3 TERENY WSKAZANE POD ZABUDOWĘ MIESZKANIOWĄ
 - 4 TERENY OBSZARÓW ZORGANIZOWANEJ DZIAŁALNOŚCI INWESTYCYJNEJ POZA OBSZARAMI MIESZKANIOWYMI - FUNKCJE TYPOWO PRODUKCYJNO-SKŁADOWE I USŁUGOWE O DUŻEJ SKALI
 - 5 TERENY Z MOŻLIWOŚCIĄ WPROWADZENIA ZABUDOWY MIESZKANIOWEJ JAKO UZUPEŁNIENIA FUNKCJI PODSTAWOWEJ
 - TERENY O DOMINUJĄCEJ FUNKCJI USŁUGOWO-PRODUKCYJNEJ
 - MOŻLIWOŚĆ LOKALIZACJI ZAKŁADÓW PRODUKCYJNO-USŁUGOWYCH I SKŁADÓW MAGAZYNOWYCH
 - OBSZARY WYMAGAJĄCE STWORZENIA SYSTEMÓW ZIELENI MIEJSKIEJ



**ZMIANA MIEJSCOWEGO PLANU
ZAGOSPODAROWANIA
PRZESTRZENNEGO
MIASTA WĄBRZEŻNA
DLA OBSZARU POŁOŻONEGO
PRZY ULICY ŚW. FLORIANA**

**ZAŁĄCZNIK GRAFICZNY
PROJEKTU PLANU
SKALA 1: 000**



OZNACZENIA OBOWIĄZUJĄCE

- Granica obszaru objętego planem
- Linie rozgraniczające teren o określonym przeznaczeniu
- Symbol przeznaczenia terenu
- Nieprzekraczalna linia zabudowy
- Strefa ochrony konserwatorskiej układu urbanistycznego miasta Wąbrzeźna
- Wymiarowanie (w metrach)

Przeznaczenie terenu

- U-P-I Teren usług lub produkcji lub infrastruktury technicznej

OZNACZENIA INFORMACYJNE

- Strefa ochrony konserwatorskiej układu urbanistycznego miasta Wąbrzeźna poza granicami planu
- Oznaczenia w obowiązującym planie miejscowym poza granicami planu:
- Linia rozgraniczająca drogę KDD
 - Nieprzekraczalne linie zabudowy wraz z wymiarowaniem
 - KDD-85 Symbol przeznaczenia terenu

ZAŁĄCZNIK NR 1 DO UCHWAŁY NR.....
RADY MIASTO WĄBRZEŻNO
Z DNIA.....
RYSUNEK SPORZĄDZONO NA PODSTAWIE CYFROWEJ
MAPY ZASADNICZEJ W SKALI 1:1000
Z ZASOBU STAROSTWA POWIATOWEGO W WĄBRZEŻNIE
W UKŁADZIE WSPÓLRZĘDNYCH ETRF2000-PL/CS2000/18
LICENCJA NR OD.6641.21.2023_0417_P
BURMISTRZ WĄBRZEŻNA