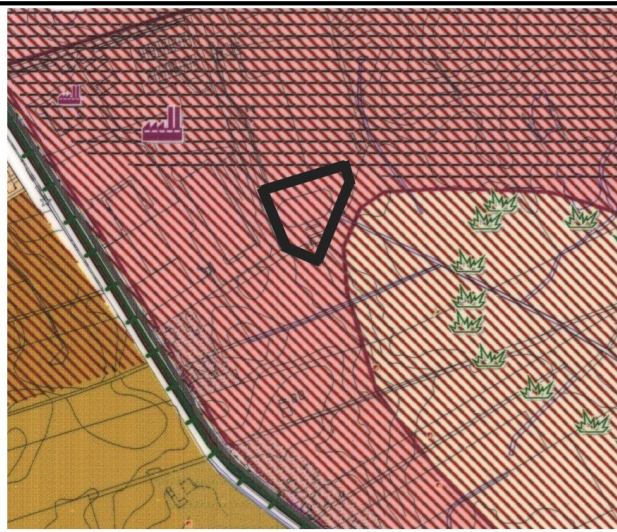
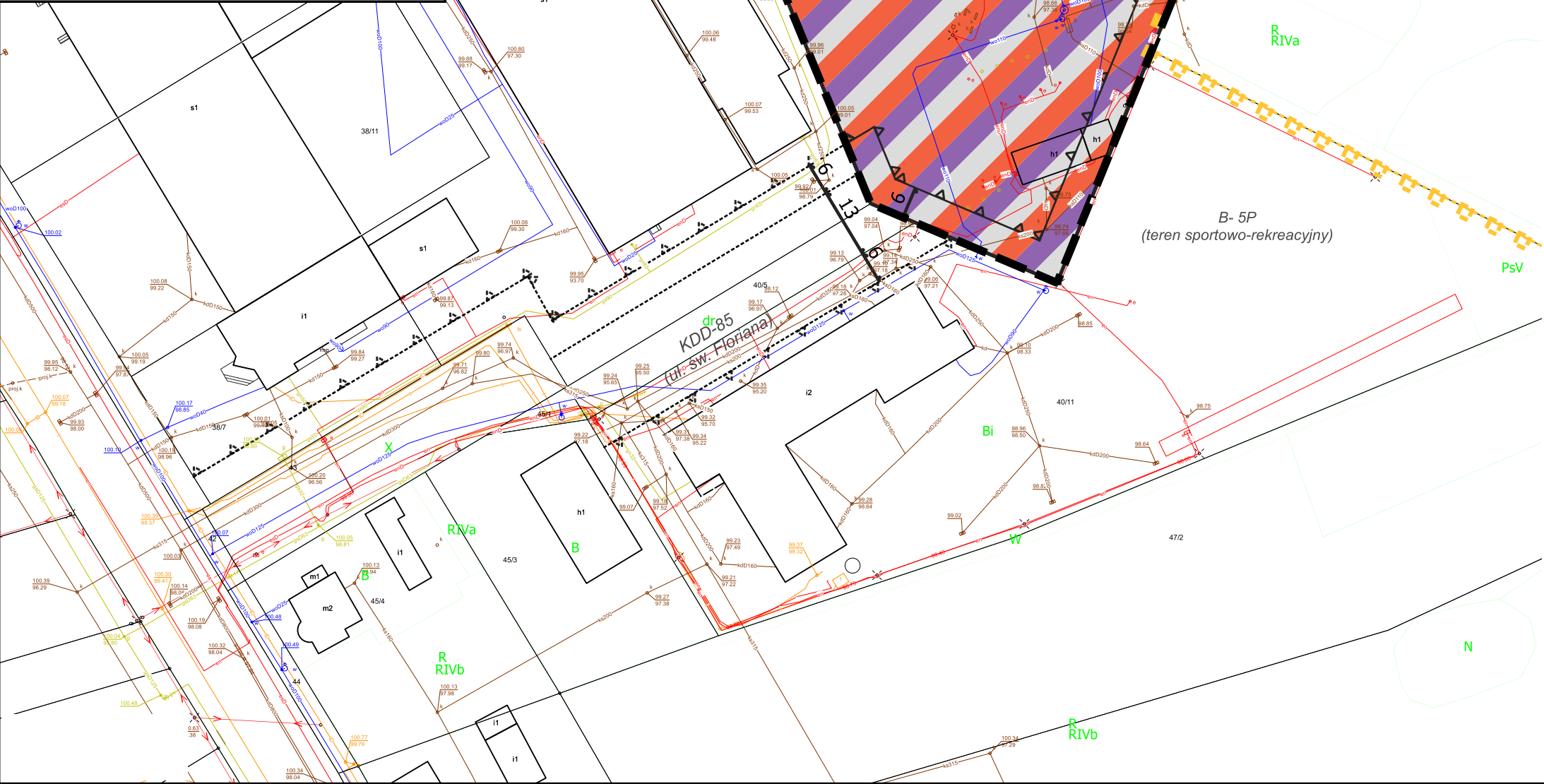


**WYRYS  
ZE STUDIUM UWARUNKOWAŃ I KIERUNKÓW  
ZAGOSPODAROWANIA PRZESTRZENNEGO  
MIASTA WĄBRZEŻNA**

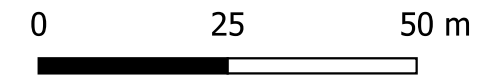


- GRANICA OBSZARU OBJĘTEGO PLANEM**
- 3 TERENY WSKAZANE POD ZABUDOWĘ MIESZKANIOWĄ
  - 4 TERENY OBSZARÓW ZORGANIZOWANEJ DZIAŁALNOŚCI INWESTYCYJNEJ POZA OBSZARAMI MIESZKANIOWYMI - FUNKCJE TYPOWO PRODUKCYJNO-SKŁADOWE I USŁUGOWE O DUŻEJ SKALI
  - 5 TERENY Z MOŻLIWOŚCIĄ WPROWADZENIA ZABUDOWY MIESZKANIOWEJ JAKO UZUPEŁNIENIA FUNKCJI PODSTAWOWEJ
  - TERENY O DOMINUJĄCEJ FUNKCJI USŁUGOWO-PRODUKCYJNEJ
  - MOŻLIWOŚĆ LOKALIZACJI ZAKŁADÓW PRODUKCYJNO-USŁUGOWYCH I SKŁADÓW MAGAZYNOWYCH
  - OBSZARY WYMAGAJĄCE STWORZENIA SYSTEMÓW ZIELENI MIEJSKIEJ



**ZMIANA MIEJSCOWEGO PLANU  
ZAGOSPODAROWANIA  
PRZESTRZENNEGO  
MIASTA WĄBRZEŻNA  
DLA OBSZARU POŁOŻONEGO  
PRZY ULICY ŚW. FLORIANA**

**ZAŁĄCZNIK GRAFICZNY  
PROJEKTU PLANU  
SKALA 1: 000**



**OZNACZENIA OBOWIĄZUJĄCE**

- Granica obszaru objętego planem
- Linie rozgraniczające teren o określonym przeznaczeniu
- 1U-P-I** Symbol przeznaczenia terenu
- Nieprzekraczalna linia zabudowy
- Strefa ochrony konserwatorskiej układu urbanistycznego miasta Wąbrzeźna
- Wymiarowanie (w metrach)

**Przeznaczenie terenu**

- U-P-I** Teren usług lub produkcji lub infrastruktury technicznej

**OZNACZENIA INFORMACYJNE**

- Strefa ochrony konserwatorskiej układu urbanistycznego miasta Wąbrzeźna poza granicami planu
- Oznaczenia w obowiązującym planie miejscowym poza granicami planu:
- Linia rozgraniczająca drogę KDD
  - Nieprzekraczalne linie zabudowy wraz z wymiarowaniem
  - KDD-85** Symbol przeznaczenia terenu

ZAŁĄCZNIK NR 1 DO UCHWAŁY NR.....  
RADY MIASTO WĄBRZEŻNO  
Z DNIA.....  
RYSUNEK SPORZĄDZONO NA PODSTAWIE CYFROWEJ  
MAPY ZASADNICZEJ W SKALI 1:1000  
Z ZASOBU STAROSTWA POWIATOWEGO W WĄBRZEŻNIE  
W UKŁADZIE WSPÓŁRZĘDNYCH ETRF2000-PL/CS2000/18  
LICENCJA NR OD.6641.21.2023\_0417\_P  
BURMISTRZ WĄBRZEŻNA